

















-  planeeringuala piir
-  planeeritud hoonestusala (põhihoone laiendus) juurdepääs krundile
-  naaberlade detailplaneeringute põhilahendused
-  elluviidud / kavandatud
-  mälestiste kaitsevööndid
-  jalakäijate liikumissuunad, bussipeatus
-  teenindusettevõtete maa, korrused
-  väike- ja äriettevõtete maa (ÄT)
-  segahoonestusala (S)
-  väikeelamute maa (EE)
-  haridus- ja teadushoonete maa (SH)
-  muu ühiskondlike hoonete maa (SÜ)
-  üldkasutatavate haljasalade maa (ÜM)
-  kahjuliku välismõjuta
-  tööstusettevõtete ja ladude maa (Tk)
-  riigikaitsemaa (R)



Töö: Riia tn 18 krundi detailplaneering
 Joonis: Lähipiirkonna funktsionaalsed seosed

Artes Terrae OÜ
 Reg nr 10914072
 Puiestee 78, Tartu 51008
 artes@artes.ee

Projekti juht:
Mart Hiob
 Maastikuarhitekt:
Gerly Toomeoja

Tellijä: Tartu linn
 Asukoht: Tartu
 Faili nimi: 1541DP1_Riia18.dgn

Töö nr: 1541DP1
 Kuupäev: 4.03.2016
 Mõõt: 1:2000
 Joonise nr: 2